


MIEJSCOWY PLAN ZAGOSPODAROWANIA PRZESTRZENNEGO DLA WYBRANYCH OBSZARÓW POŁOŻONYCH NA OBSZARZE WIEJSKIM GMINY ŻUROMIN

Załącznik nr 13 do Uchwały Nr Rady Miejskiej w Żurominie z dnia



WYRYS ZE STUDIUM UWARUNKOWAŃ I KIERUNKÓW
ZAGOSPODAROWANIA PRZESTRZENNEGO
MIASTA I GMINY ŻUROMIN

----- granice obszaru objętego planem miejscowym

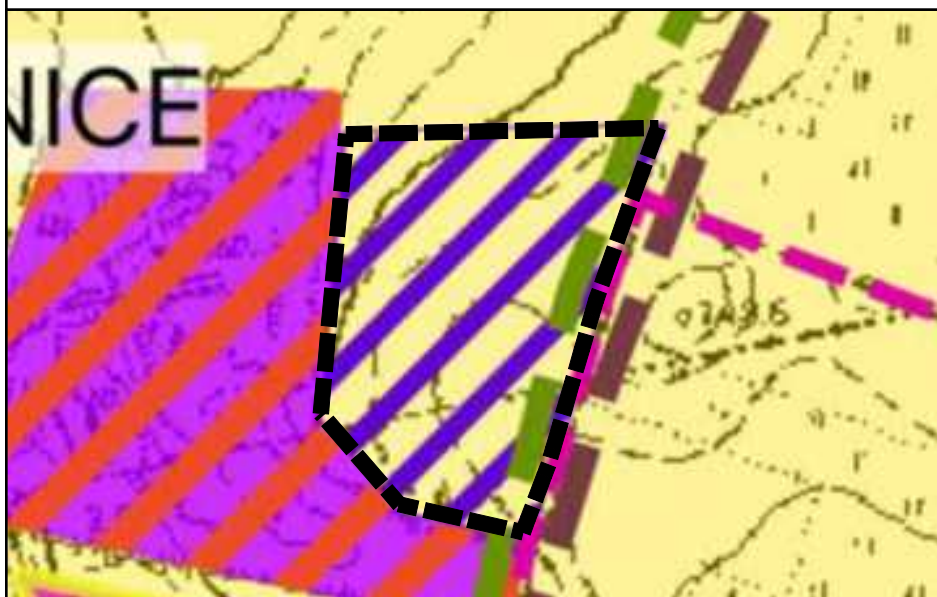
ORGAN SPORZĄDZAJĄCY
BURMISTRZ MIASTA I GMINY
ŻUROMIN

SKALA 1:1000

0 25 m 50 m 100 m

OBRĘB BRUDNICE

JEDNOSTKA PLANISTYCZNA BRUDNICE - symbol literowy f



OZNACZENIA

----- granica administracyjna miasta Żuromin

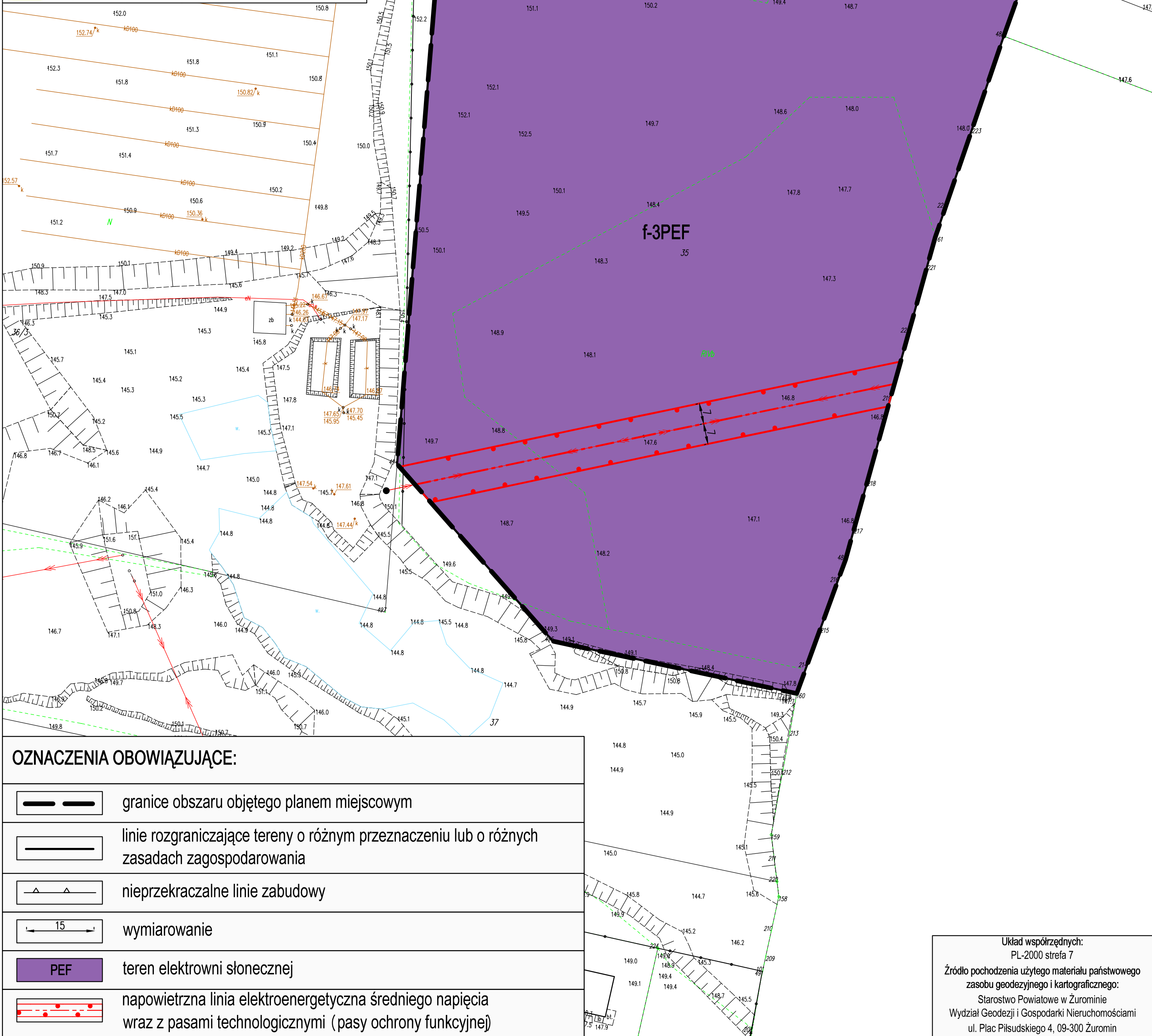
STREFY FUNKCJONALNO-PRZESTRZENNE

----- strefa leśno-rekreacyjna

KIERUNKI ZAGOSPODAROWANIA TERENÓW

----- tereny rozmieszczenia urządzeń wytwarzających energię
z odnawialnych źródeł energii o mocy przekraczającej
500 kW pochodzącej z przetwarzania światła słonecznego

----- tereny rolnicze i leśne



OZNACZENIA OBOWIĄZUJĄCE:

----- granice obszaru objętego planem miejscowym

----- linie rozgraniczające tereny o różnym przeznaczeniu lub o różnych
zasadach zagospodarowania

----- nieprzekraczalne linie zabudowy

15 wymiarowanie

PEF teren elektrowni słonecznej

----- napowietrzna linia elektroenergetyczna średniego napięcia
wraz z pasami technologicznymi (pasy ochrony funkcyjnej)

Układ współrzędnych:
PL-2000 strefa 7

Źródło pochodzenia użytego materiału państwowego
zasobu geodezyjnego i kartograficznego:
Starostwo Powiatowe w Żurominie
Wydział Geodezji i Gospodarki Nieruchomościami
ul. Plac Piłsudskiego 4, 09-300 Żuromin